



# ITINÉRAIRES DES SENTIERS PÉDESTRES

## 1 La Berra - Cousimbert - La Berra

Aller-Retour 1h30

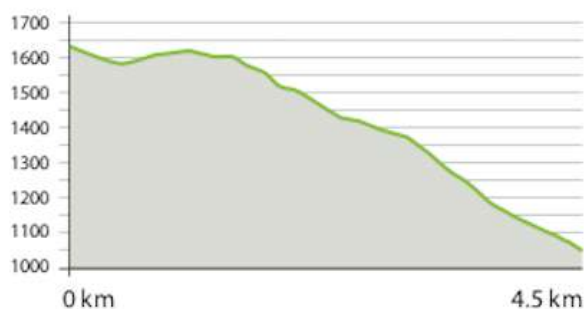
Longueur: 4.86 km  
Dénivelés: 140 m



## 2 La Berra - Cousimbert à Remy - Le Brand

Descente 1h25  
Montée 2h00

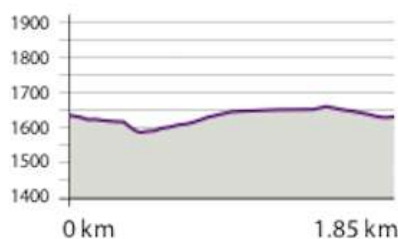
Longueur: 2.62 km  
Dénivelés: 672 m



## 3 Tour du sommet de la Berra

Boucle: 0h40

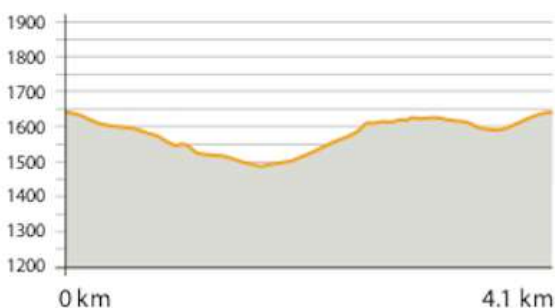
Longueur: 1.85 km  
Dénivelés: 155 m



## 4 La Berra - Cousimbert des particuliers - La Berra

Boucle: 2h00

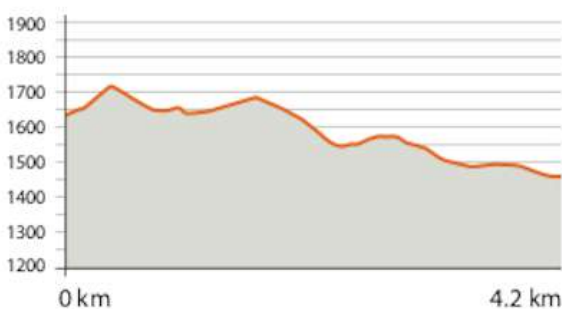
Longueur: 4.13 km  
Dénivelés: 388 m



## 5 La Berra - Buvette de l'Hauta Chia

Descente 1h30  
Montée 1h45

Longueur: 4.23 km  
Dénivelés: 530 m



## 6 La Berra - Le Gîte - Le Brand

Descente 1h20  
Montée 2h00

Longueur: 4.06 km  
Dénivelés: 600 m

